




Landesamt für Digitalisierung, Breitband und Vermessung

Amtliche Topographische Karte 1 : 25 000

ATK25-P11 Wolfratshausen

mit Geretsried, Eurasburg, Dietramszell, Königsdorf,
Egling, Icking, Sauerlach

Ausgabe 2023











**ganz
Bayern
auf 237
Blättern**

ATK25-P11
ISBN 978-3-98776-021-1

Freizeitweg-Beispiele aus diesem Kartenblatt

-   Jakobswege
-  Würmsee-Inntal-Weitwanderweg / Heilige Landschaft Pfaffenwinkel
-  DVV-Weitwanderweg München - Fünf-Seen-Land
-  Wanderwege des MVV im S-Bahn-Bereich
-  DVV Wanderwege des Deutschen Volkssportverbandes
-  552a, 553, 554, 556 Wanderwege in der Alpenregion Tegernsee-Schliersee
-  E3, S6, K13, K14 Wanderwege in Bad Tölz
-  B7 - B13b Wanderwege in Berg (Starnberger See)

-   Bayernnetz für Radler
-  Isarradweg / Loisach-Radweg
-  Via Julia / Ring der Regionen
-  M-Wasserweg
-  Jakobus-Radpilgerwege
-  WK WasserRadlWege Oberbayern, Kunstschleife
-  Fernradweg München - Venezia
-  RP Ho Rund um Penzberg / Hofladen-Runde

